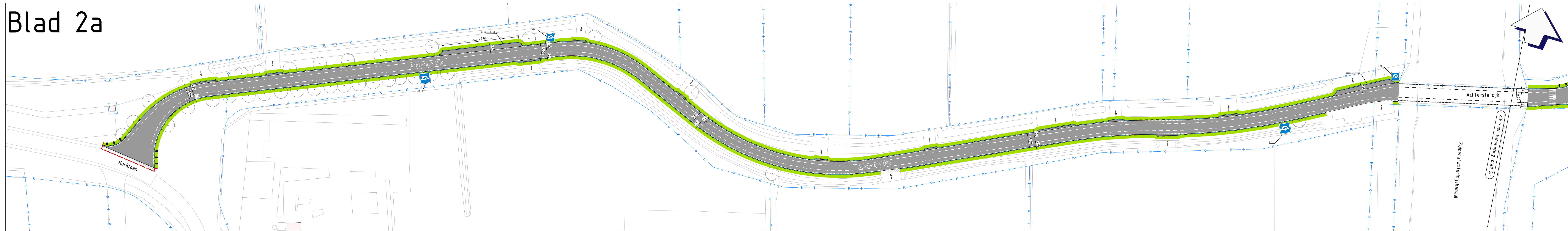
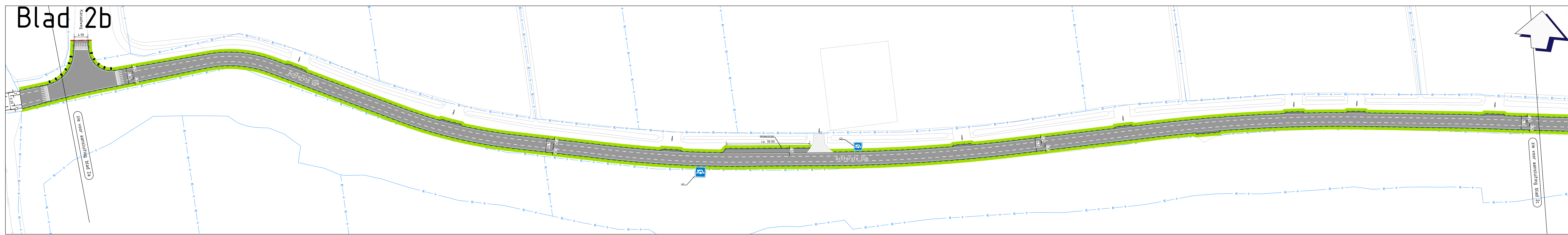


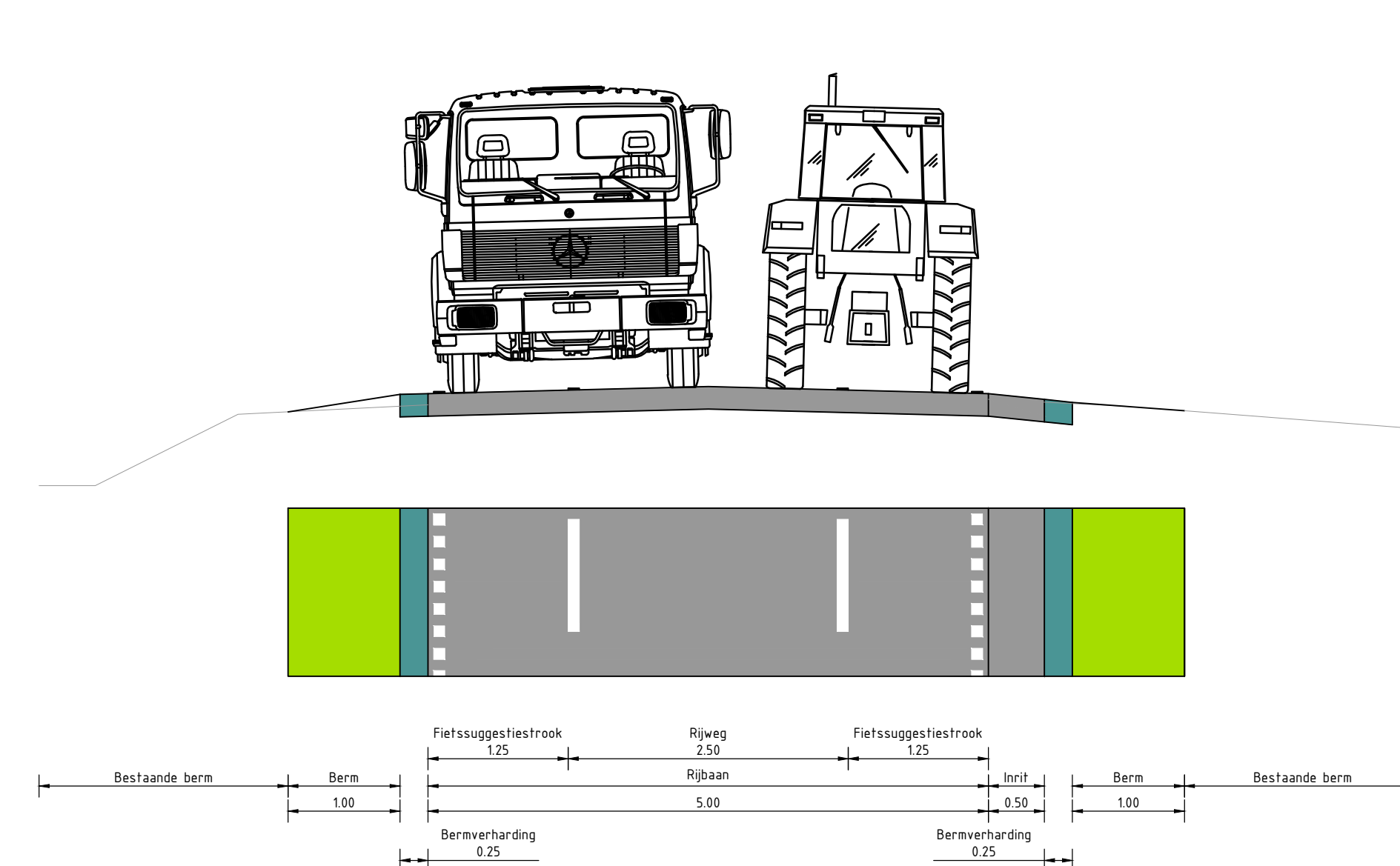
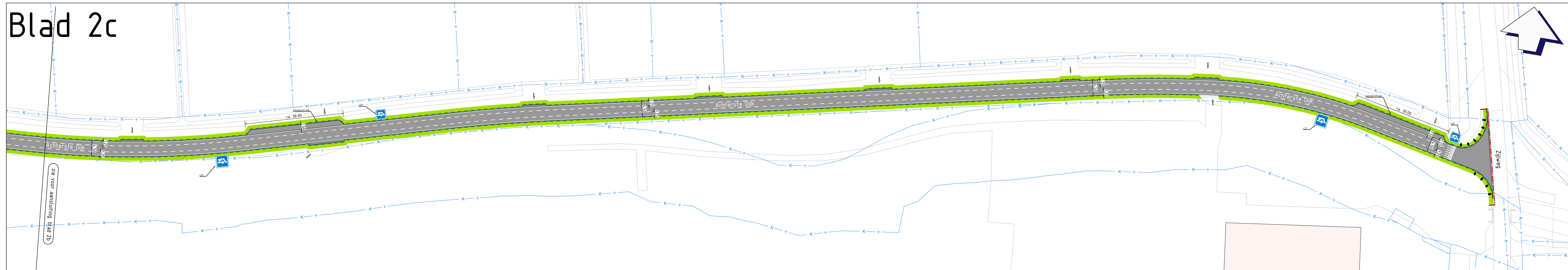
# Blad 2a



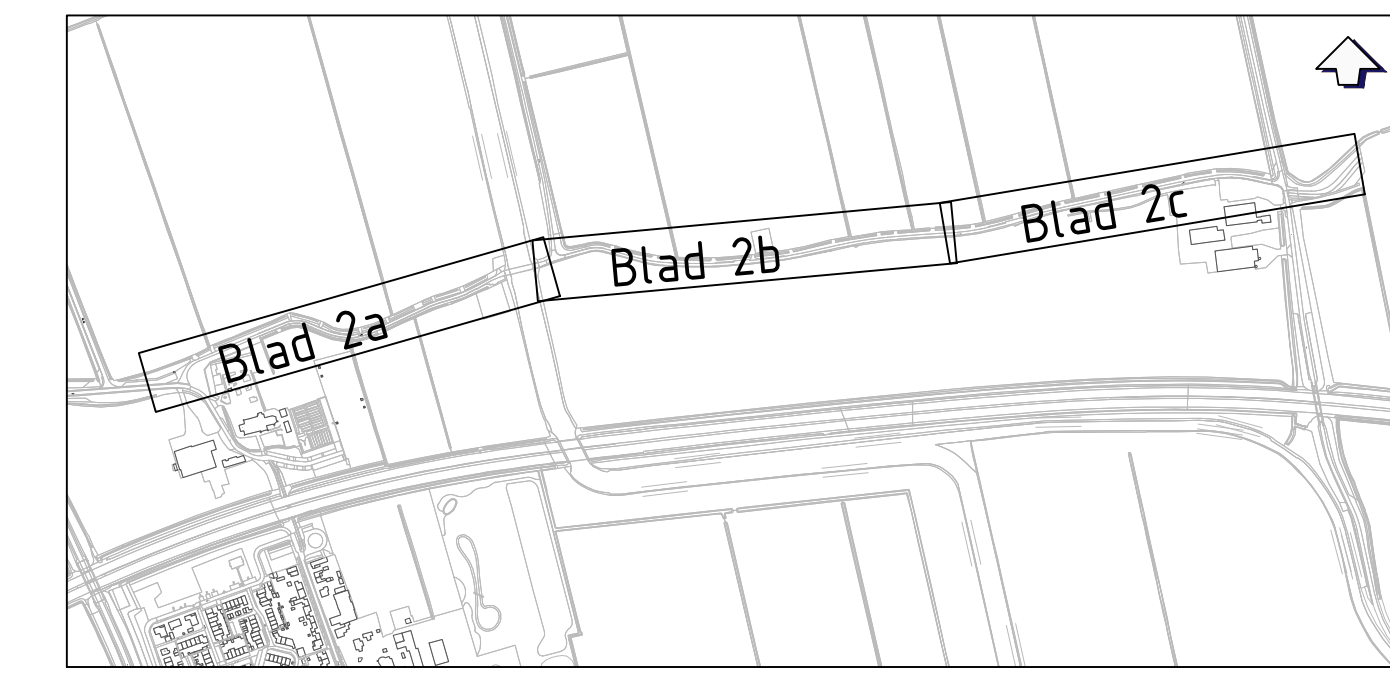
# Blad 2b



# Blad 2c



Principeprofiel Achterste Dijk  
Schaal 1:50



Legende

- Bestaande water
- Bestaande weg
- Bestaande perceel
- Bestaande bebouwing
- Bestaande natuur
- Bestaande openbaar groen
- Bestaande kabel
- Bestaande rijspoor
- Bestaande waterkering
- Bestaande waterloop
- Bestaande waterloop met oeverwal
- Bestaande waterloop met oeverwal en berm
- Bestaande waterloop met oeverwal en berm met natuur
- Bestaande waterloop met oeverwal en berm met natuur en openbaar groen

1.0 23-07-2024 MH LK / SL RvdF Eerste uitgave

Gepland door: Gemeente Geertruidenberg

Project: Asfaltonderhoud Aanwassenweg en Achterste dijk

onderdeel: Presentatietekening Nieuwe situatie Achterste Dijk

Bestandnummer: 23175-TK-C03

Projectnummer: 23175 Formaat: 594x1470mm

Blad: Presentatie Schaal: 1:500

Definitief: 2 van 2