



# Reconstructie Stadsweg en Ravelijn fase 1

**01 november 2017**



# Agenda

1. **Opening en welkom**– Wethouder van Oort
2. **Toelichting informatieavond** – Arend Krijger projectleider gemeente Geertruidenberg
3. **Beknopte toelichting plangebied** – Arend Groeneveld ATAB Civiele Techniek B.V.
4. **Toelichting aanleiding, uitgangspunten en randvoorwaarden**
5. **Uitkomsten parkeeronderzoek, toelichting knelpuntenkaart(en)**
6. **Groepsdiscussie (drie groepen)**
7. **Toelichting vervolgproces**
8. **Vragen en opmerkingen**
9. **Afsluiting.**



# Toelichting informatieavond

## Toelichting- Arend Krijger

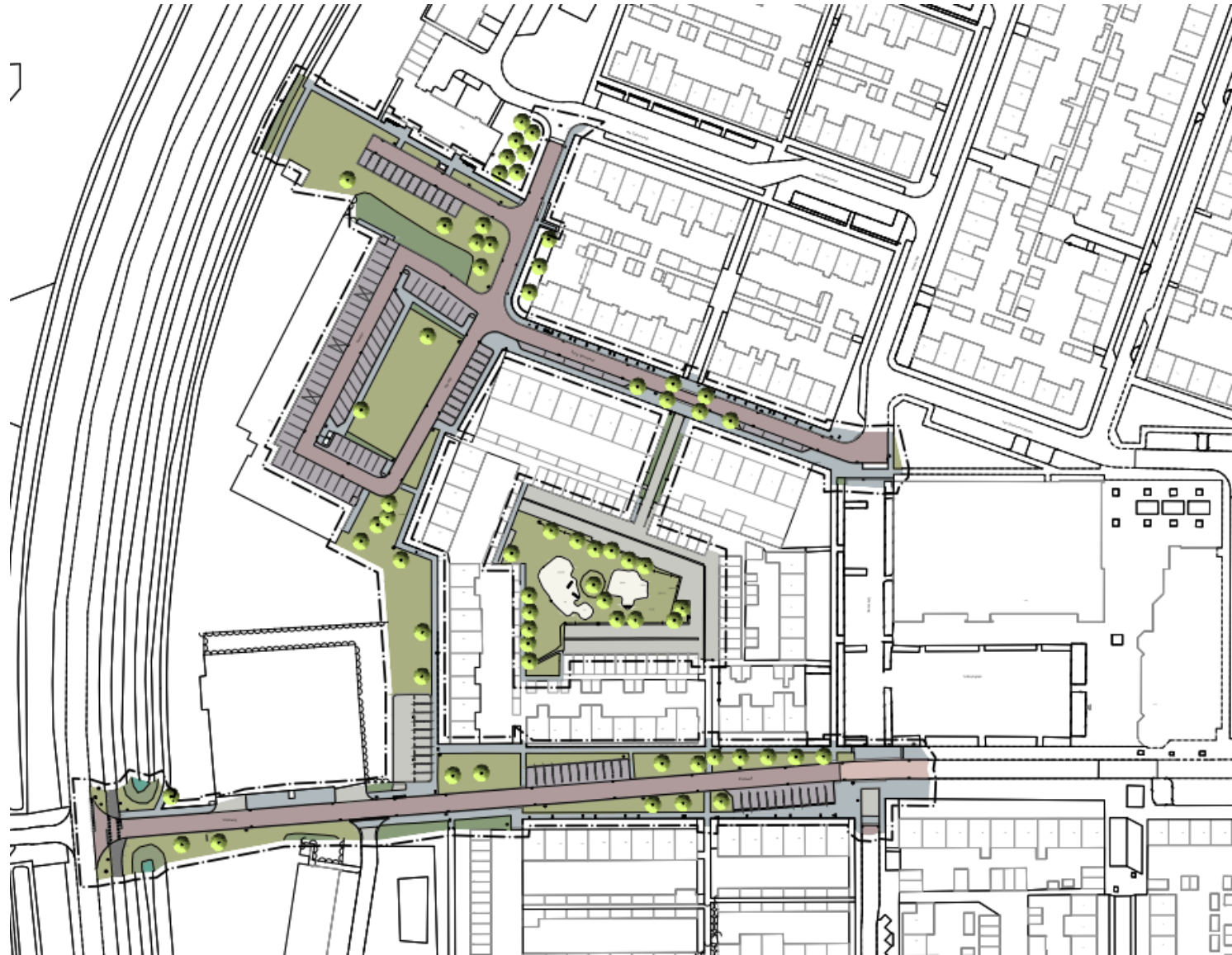
- Projectuitleg en voorlichting
- Inventariseren van aandachtspunten en knelpunten
- Inventariseren van positieve punten in uw wijk







# Plangebied -Arend Groeneveld







Reconstructie Stadsweg en Ravelijn fase 1

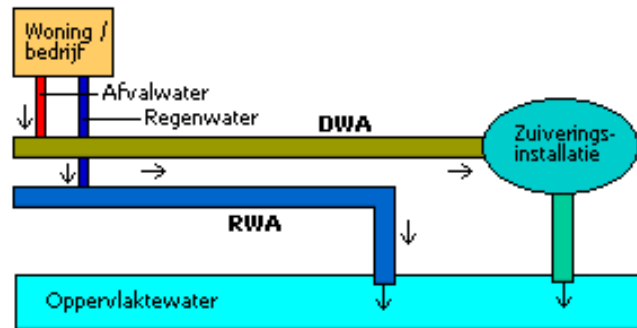
01 november 2017



# Aanleiding

## Onderhoud riool:

- Afkoppelen van hemelwaterafvoer zodat deze niet langer op het vuilwaterriool lozen en herstel of vervanging beschadigde bestaande rioolleidingen



## Onderhoud wegen:

- Reparaties, levensduurverlengende maatregelen maar ook onderhoud aan de groenvoorzieningen, de straatverlichting en wegmeubilair

# Uitgangspunten

## Uitgangspunten:

- Realisatie regenwaterriool en waar mogelijk afkoppelen woningen
- Reconstructie Burg. Bianchiweg
- Geen volledige reconstructie van de overige straten, wel gesignaleerde knelpunten gelijktijdig met dit project oplossen
- Bestaande wet- en regelgeving
- Beschikbaar projectbudget



## Randvoorwaarden:

- Respecteren van de bestaande situatie / grenzen
- Uitkomsten van diverse technische onderzoeken en risicoanalyse
- Bevindingen van burgers / belanghebbenden (groepsdiscussie)
- Veiligheid en bereikbaarheid
- Communicatie





# Onderzoeken

## Wat onderzoeken wij:

- Rioolonderzoek (uitgevoerd)
- Parkeeronderzoek (uitgevoerd)
- Risicoanalyse (uitgevoerd)
- Inmeting en opname bestaande situatie (reeds uitgevoerd)
- Milieukundige onderzoeken
- Onderzoek naar bestaande kabels en leidingen
- Onderzoek naar openbare verlichting
- Groenvoorzieningen
- Inventarisatie knelpunten met U, als bewoners/ belanghebbende
- Vergunningen

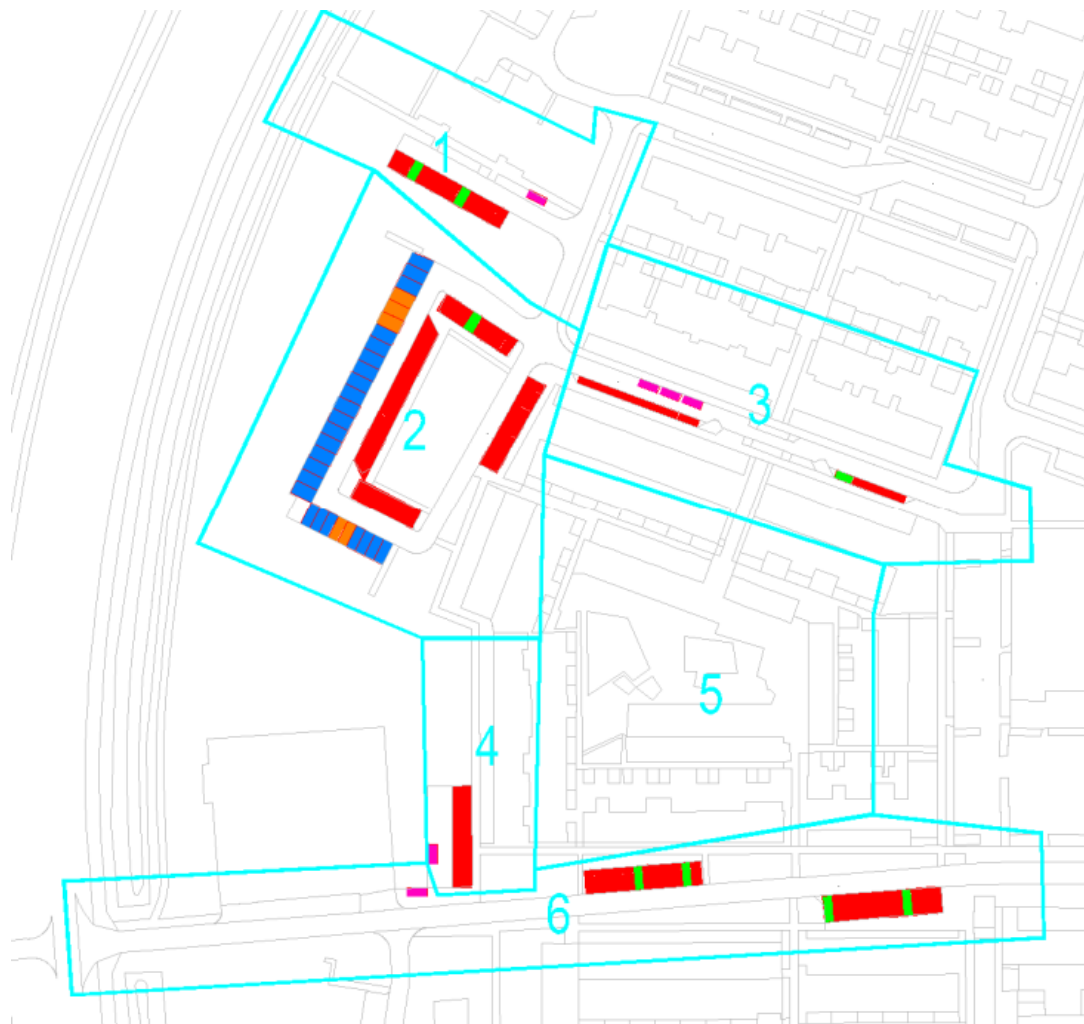


# Parkeren

## Uitkomst parkeeronderzoek

- Zeven telmomenten op werkdagen en in weekenden (momentopname)
- Totaal aantal parkeerplaatsen voldoet niet aan de parkeerbehoefte, de bezetting is ca. 106 %
- De verdeling van de parkeerplaatsen is niet optimaal, met name de Burg Bianchiweg, en parkeerplaats tussen Stadsweg en Ravelijn (bezetting >100% op diverse momenten)

# Knelpuntenkaart



- Parkeerplaats vrij
- Parkeerplaats bezet
- Geen parkeerplaat, wel bezet
- Particuliere gelegenheid bezet
- Particuliere gelegenheid vrij





# Groepsdiscussie en inventarisatie

## Verder verloop van de avond

- Indeling in discussiegroepen
- Inventariseren van aandachtspunten en knelpunten
- Inventariseren van positieve punten in uw wijk
- Vervolg
- Afsluiting

# Samenstellen groepen



Groep 1: Ravelijn



# Samenstellen groepen



Groep 2: Burg. Bianchiweg



# Samenstellen groepen



Groep 3: Stadsweg en Ravelijn, deel dat aan de Stadsweg grenst



# **Pauze of koffie aan de groepstafel?**

# Discussie groep

- **Opstellen top 5 van positieve punten.**
- **Opstellen top 5 aanvullende knel- en aandachtspunten.**







# Vervolgproces

## Vervolgstappen

- Afronden onderzoeken
- Inventariseren knelpunten / aandachtspunten en positieve punten
- Opstellen voorlopig ontwerp (VO), januari 2018
- Bewonersavond / presentatie VO
- Opstellen definitief ontwerp (DO), maart 2018
- Opnieuw bewonersavond
- Marktbenadering en start uitvoering (begin 3<sup>e</sup> kwartaal 2018)





# Vragen en opmerkingen





# Sluiting

